

Pik = 0+000,00
Skala 1:100/100

- ASF-BET.= 0,22m2
- NASYP= 0,00m2
- WYKOP= 0,27m2
- FREZ.= 0,00m2
- ŚCIERAL.= 0,22m2
- P.P.ŻAC.= 151,00m2
- WYROWN.= 0,13m2

RZĘDNE PROJ.	54,03	53,99	54,06	54,11	54,05	53,99	54,15
RZĘDNE PODB.							
RZĘDNE KONS.		53,99	53,95	54,07	54,01	53,96	
RZĘDNE TEREN	54,03		53,98	54,04	54,01		54,15
ODLEGŁOŚCI	-4,69	-3,83	-2,83	0,00	2,75	3,75	6,96

Pik = 0+002,50
Skala 1:100/100

- ASF-BET.= 0,22m2
- NASYP= 0,09m2
- WYKOP= 0,00m2
- FREZ.= 0,03m2
- ŚCIERAL.= 0,22m2
- P.P.ŻAC.= 151,00m2
- WYROWN.= 0,01m2

RZĘDNE PROJ.	54,03	54,04	54,09	54,04	54,15
RZĘDNE PODB.					
RZĘDNE KONS.		54,00	54,05	54,00	
RZĘDNE TEREN	54,03	53,99	54,05	54,02	54,15
ODLEGŁOŚCI	-4,69	-2,83	0,00	2,75	6,96

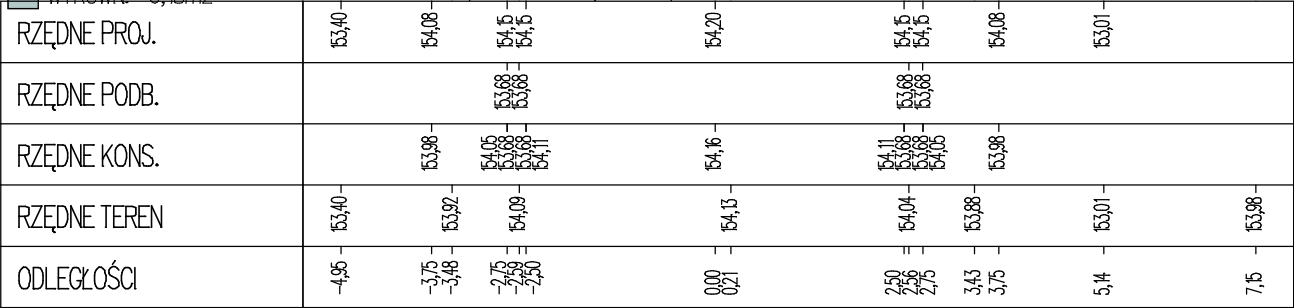
Pik = 0+019,00
Skala 1:100/100

- ASF-BET.= 0,22m2
- NASYP= 0,11m2
- WYKOP= 0,15m2
- FREZ.= 0,00m2
- ŚCIERAL.= 0,22m2
- P.P.ŻAC.= 151,00m2
- WYROWN.= 0,12m2

RZĘDNE PROJ.	54,06	54,01	54,09	54,14	54,09	54,01	53,19
RZĘDNE PODB.			54,05	54,05			
RZĘDNE KONS.		53,91	53,99	54,10	54,05	53,99	53,91
RZĘDNE TEREN	54,06		54,03	54,09	54,00	54,04	53,19
ODLEGŁOŚCI	-4,28	-3,75	-2,75	0,00	0,38	2,75	3,37

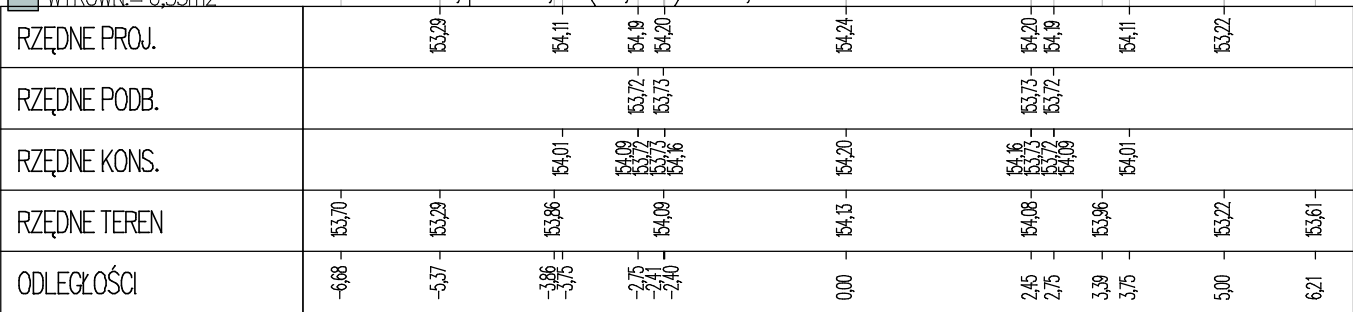
Pik = 0+037,00
Skala 1:100/100

- ASF-BET.= 0,44m2
- NASYP= 0,58m2
- WYKOP= 0,13m2
- FREZ.= 0,00m2
- ŚCIERAL.= 0,22m2
- WIĄZAC.= 0,00m2
- WYROWN.= 0,18m2



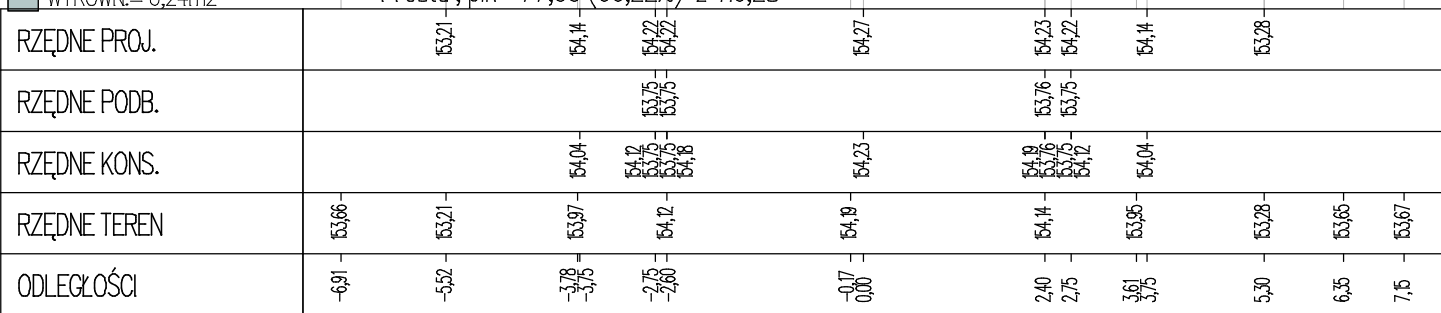
Pik = 0+058,00
Skala 1:100/100

- ASF-BET.= 0,50m2
- NASYP= 0,55m2
- WYKOP= 0,22m2
- FREZ.= 0,00m2
- ŚCIERAL.= 0,22m2
- WIĄZAC.= 0,00m2
- WYROWN.= 0,35m2



Pik = 0+077,00
Skala 1:100/100

- ASF-BET.= 0,44m2
- NASYP= 0,45m2
- WYKOP= 0,18m2
- FREZ.= 0,00m2
- ŚCIERAL.= 0,22m2
- WIĄZAC.= 0,00m2
- WYROWN.= 0,24m2



Pik = 0+097,00
Skala 1:100/100

- ASF-BET.= 0,58m2
- NASYP= 0,31m2
- WYKOP= 0,31m2
- FREZ.= 0,00m2
- ŚCIERAL.= 0,22m2
- WIAŻAC.= 0,00m2
- WYROWN.= 0,13m2

RZĘDNE PROJ.	53,38	54,17	54,25	54,26	54,30	54,26	54,25	54,17	53,46
RZĘDNE PODB.			53,78	53,79			53,79	53,78	
RZĘDNE KONS.		54,07	54,15	54,18	54,26		54,27	54,07	
RZĘDNE TEREN	53,87	53,38	54,04	54,18	54,24	54,19	54,10	53,46	53,61
ODLEGŁOŚCI	-7,16	-5,50	-3,75	-2,75	0,00	2,26	2,75	3,75	5,15

Pik = 0+116,00
Skala 1:100/100

- ASF-BET.= 0,56m2
- NASYP= 0,08m2
- WYKOP= 0,33m2
- FREZ.= 0,00m2
- ŚCIERAL.= 0,22m2
- WIAŻAC.= 0,00m2
- WYROWN.= 0,08m2

RZĘDNE PROJ.	53,60	54,21	54,29	54,29	54,34	54,30	54,29	54,22
RZĘDNE PODB.			53,82	53,82		53,83	53,82	
RZĘDNE KONS.		54,11	54,19	54,25	54,30	54,26	53,82	
RZĘDNE TEREN	54,07	53,60	54,12	54,22	54,29	54,24	54,22	54,16
ODLEGŁOŚCI	-6,72	-5,29	-3,85	-2,75	-0,17	2,22	2,75	4,19

Pik = 0+137,00
Skala 1:100/100

- ASF-BET.= 0,63m2
- NASYP= 0,12m2
- WYKOP= 0,42m2
- FREZ.= 0,00m2
- ŚCIERAL.= 0,22m2
- WIAŻAC.= 0,00m2
- WYROWN.= 0,06m2

RZĘDNE PROJ.	53,71	54,24	54,32	54,33	54,37	54,33	54,32	54,24	53,87
RZĘDNE PODB.			53,85	53,86		53,86	53,85		
RZĘDNE KONS.		54,14	54,22	54,29	54,33	54,29	54,22	54,14	
RZĘDNE TEREN	54,16	53,71	54,10	54,24	54,33	54,29	54,19	53,87	54,25
ODLEGŁOŚCI	-6,15	-5,09	-3,88	-2,75	0,00	2,25	2,75	3,75	5,07

Pik = 0+158,00
Skala 1:100/100

- ASF-BET.= 0,52m2
- NASYP= 0,18m2
- WYKOP= 0,30m2
- FREZ.= 0,00m2
- ŚCIERAL.= 0,22m2
- WIAŻĄC.= 0,00m2
- WYROWN.= 0,94m2

RZĘDNE PROJ.	154,13			154,36		154,41		154,37	154,36	154,28	153,70
RZĘDNE PODB.				153,88				153,90	153,88		
RZĘDNE KONS.				153,88		154,37		154,33	153,88	154,18	
RZĘDNE TEREN	154,13	154,23		154,29		154,37		154,33	154,20	153,70	154,26
ODLEGŁOŚCI	-7,55	-4,75		-2,75		0,00		2,30	3,75	5,22	6,81

Pik = 0+178,00
Skala 1:100/100

- ASF-BET.= 0,56m2
- NASYP= 0,12m2
- WYKOP= 0,37m2
- FREZ.= 0,00m2
- ŚCIERAL.= 0,22m2
- WIAŻĄC.= 0,00m2
- WYROWN.= 0,97m2

RZĘDNE PROJ.		153,85	154,27	154,35	154,36		154,40		154,35	154,35	154,27	153,73
RZĘDNE PODB.				153,88	153,88				153,88	153,88		
RZĘDNE KONS.			154,17	154,25	153,88	154,32	154,36		154,31	153,88	154,25	154,17
RZĘDNE TEREN	154,09	153,85	154,23		154,30		154,35		154,29		154,21	153,73
ODLEGŁOŚCI	-6,25	-4,74	-3,75	-3,58	-2,75	-2,21	0,00		2,50	2,75	3,60	5,20
											3,75	6,85

Pik = 0+199,00
Skala 1:100/100

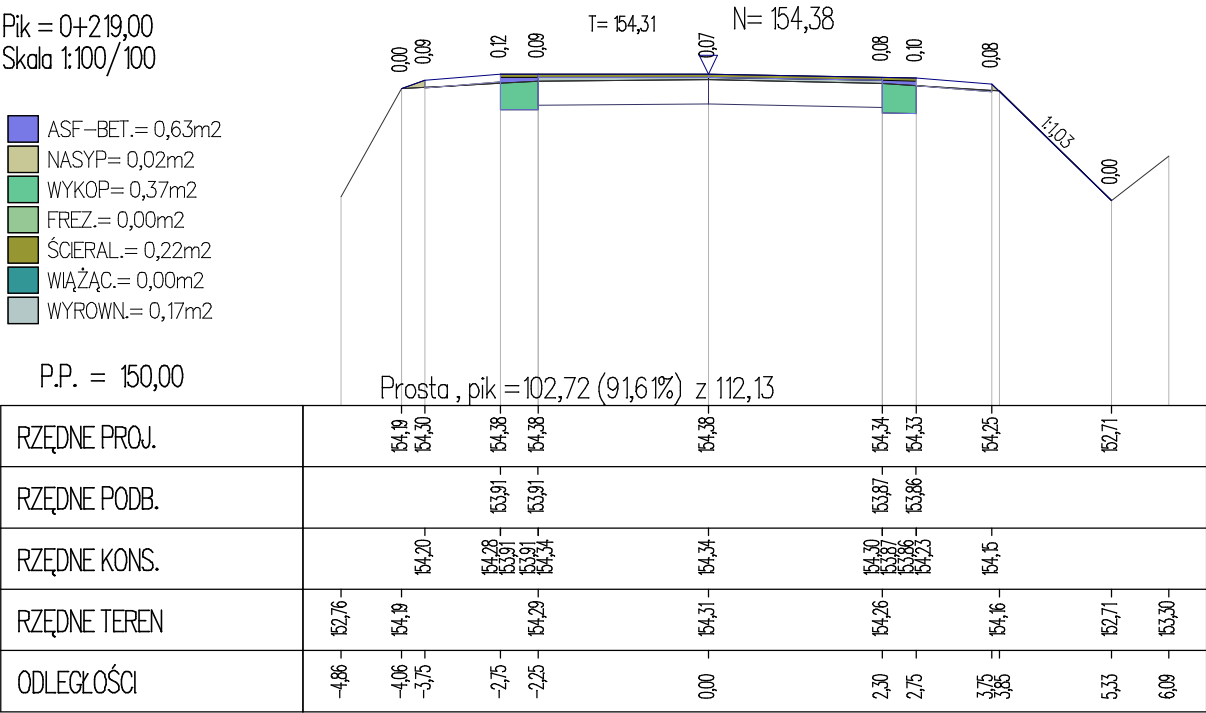
- ASF-BET.= 0,64m2
- NASYP= 0,31m2
- WYKOP= 0,37m2
- FREZ.= 0,00m2
- ŚCIERAL.= 0,22m2
- WIAŻĄC.= 0,00m2
- WYROWN.= 0,21m2

RZĘDNE PROJ.		153,54		154,26		154,34		154,35		154,39		154,35		154,34		154,26		153,58
RZĘDNE PODB.						153,87		153,88				153,88		153,87				
RZĘDNE KONS.				154,16		154,24		153,88		154,35		154,31		153,87		154,16		
RZĘDNE TEREN	153,57	153,54	154,04		154,25		154,30	154,28	154,19	153,58								
ODLEGŁOŚCI	-6,40	-5,38	-3,88	-3,75	-2,75	-2,16	0,00	2,26	2,75	3,60	3,75	5,12						6,91

Pik = 0+219,00
Skala 1:100/100

- ASF-BET.= 0,63m2
- NASYP= 0,02m2
- WYKOP= 0,37m2
- FREZ.= 0,00m2
- ŚCIERAL.= 0,22m2
- WIĄŻĄC.= 0,00m2
- WYROWN.= 0,17m2


P.P. = 150,00



Pik = 0+227,00
Skala 1:100/100

- ASF-BET.= 0,54m2
- NASYP= 0,05m2
- WYKOP= 0,33m2
- FREZ.= 0,00m2
- ŚCIERAL.= 0,22m2
- WIĄŻĄC.= 0,00m2
- WYROWN.= 0,12m2

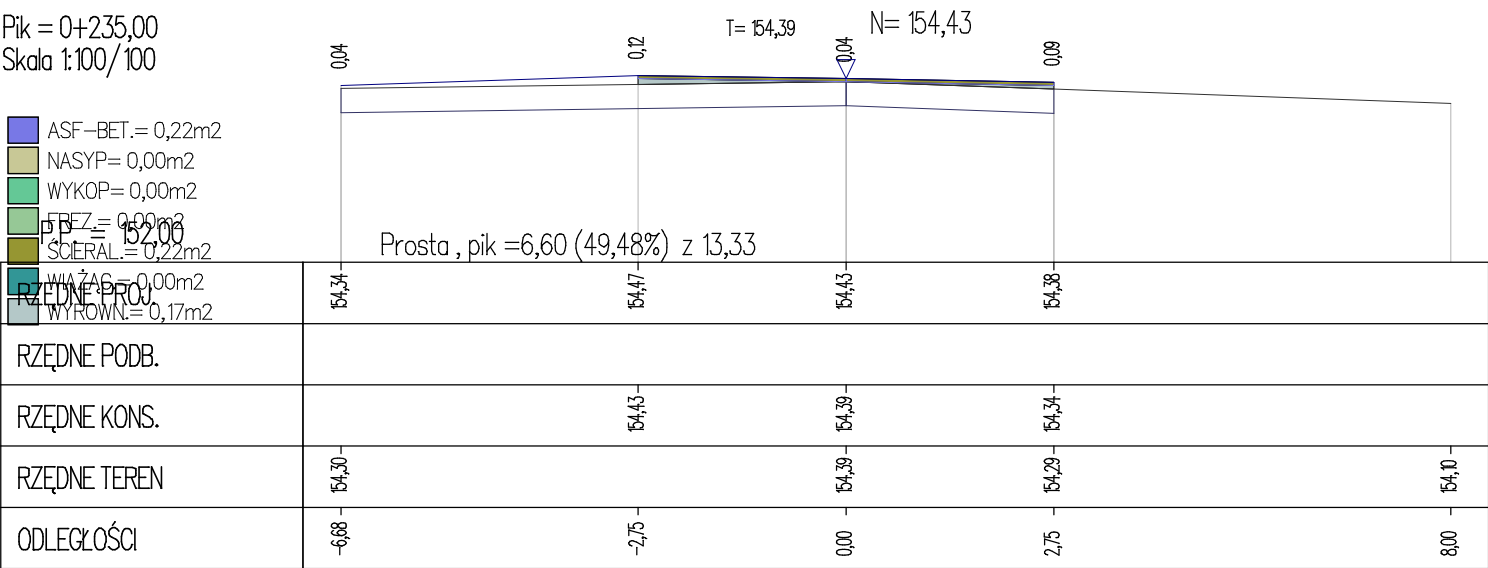
P.P. = 152,00



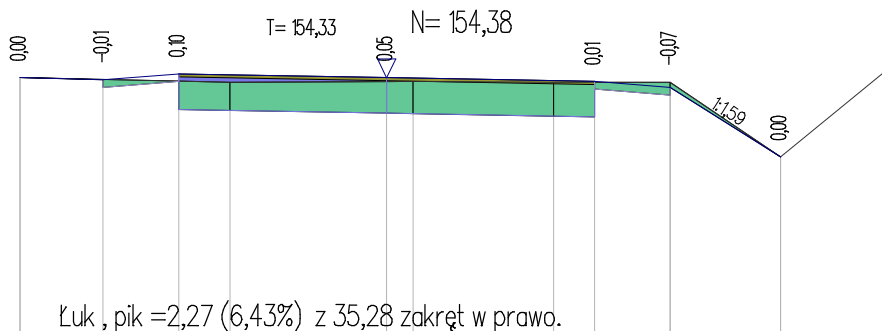
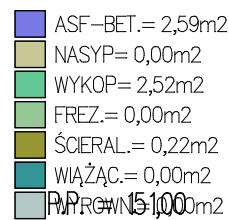
Pik = 0+235,00
Skala 1:100/100

- ASF-BET.= 0,22m2
- NASYP= 0,00m2
- WYKOP= 0,00m2
- FREZ.= 0,00m2
- ŚCIERAL.= 0,22m2
- WIĄŻĄC.= 0,00m2
- WYROWN.= 0,17m2

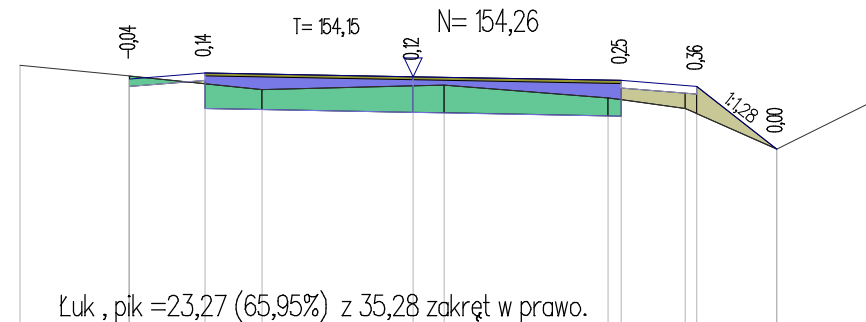
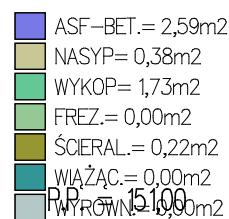
P.P. = 152,00



Skala 1:100/100

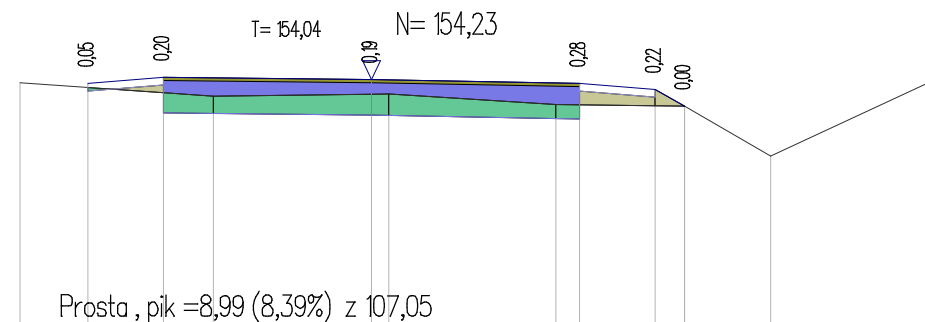
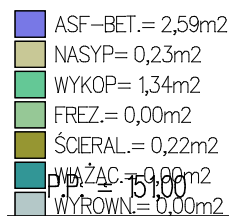
[illegible]

Skala 1:100/100

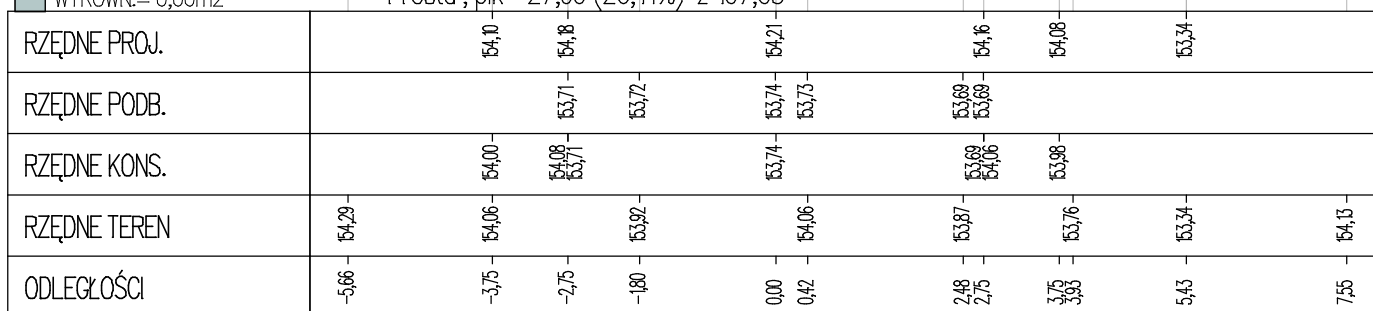
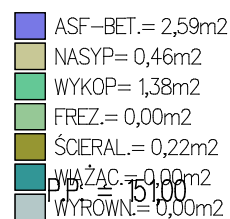


RZĘDNE PROJ.			154,23	154,31		154,26		154,21	154,13	153,30
RZĘDNE PODB.				153,84	153,83	153,79	153,78	153,74	153,74	
RZĘDNE KONS.			154,13	154,21	153,84	153,79		153,74	154,03	
RZĘDNE TEREN	154,41	154,27			154,09		154,15	153,98	153,84	153,30
ODLEGŁOŚCI	-5,20	-3,76	-3,75	-2,75	-2,00	0,00	0,41	2,58	3,60	4,81
								2,75	3,75	6,07

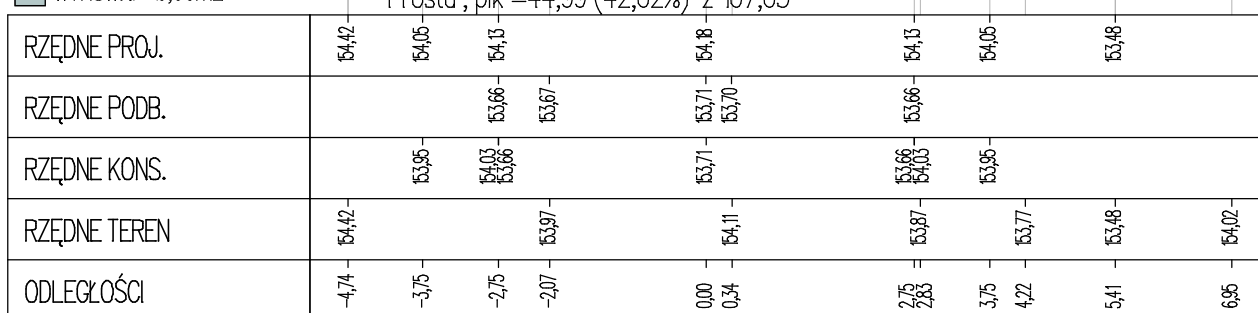
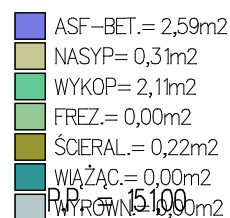
Skala 1:100/100

[illegible]

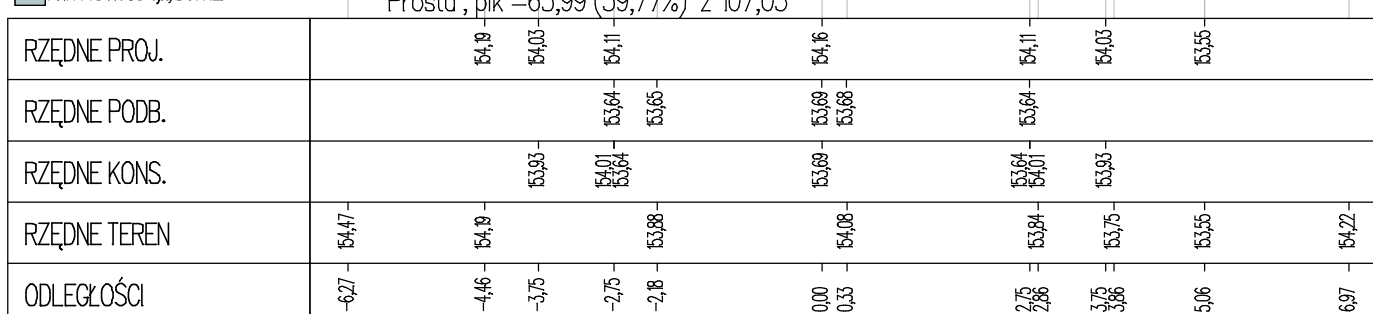
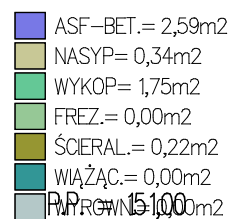
Pik = 0+305,00
Skala 1:100/100



Pik = 0+322,00
Skala 1:100/100

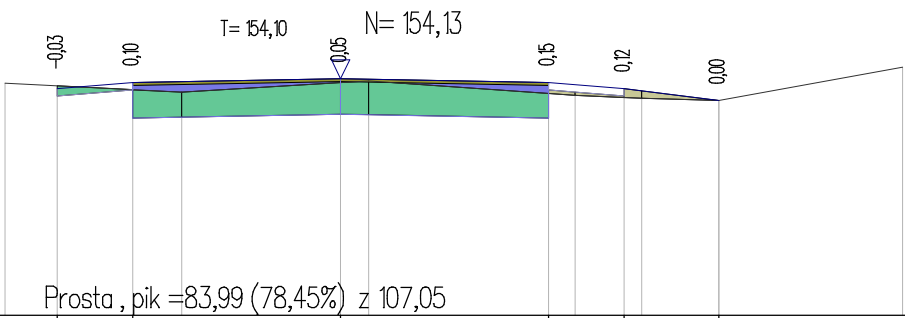


Pik = 0+341,00
Skala 1:100/100



Pik = 0+361,00
Skala 1:100/100

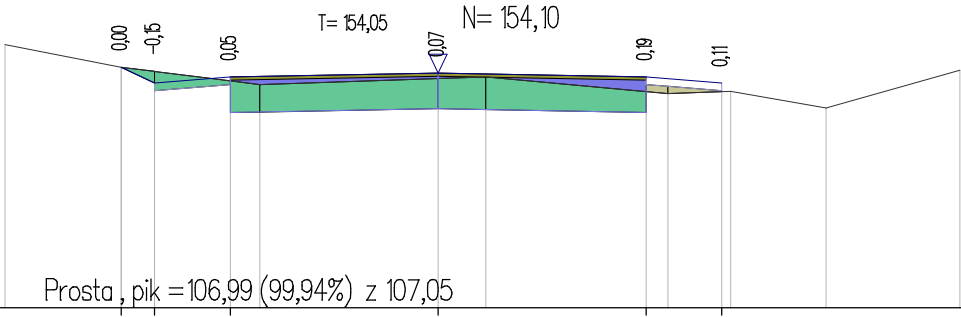
- ASF-BET.= 2,59m2
- NASYP= 0,11m2
- WYKOP= 2,16m2
- FREZ.= 0,00m2
- ŚCIERAL.= 0,22m2
- WIĄŻAC.= 0,00m2
- WYRÓWN.= 0,00m2



RZĘDNE PROJ.	154,00	154,08	154,13	154,08	154,00	153,84
RZĘDNE PODB.		153,61	153,62	153,66	153,61	
RZĘDNE KONS.	153,90	153,98	153,61	153,66	153,61	153,90
RZĘDNE TEREN	154,07		153,95	154,10	153,91	153,87
ODLEGŁOŚCI	-4,44	-3,75	-2,75	0,00	2,75	3,75

Pik = 0+384,00
Skala 1:100/100

- ASF-BET.= 2,59m2
- NASYP= 0,07m2
- WYKOP= 2,25m2
- FREZ.= 0,00m2
- ŚCIERAL.= 0,22m2
- WIĄŻAC.= 0,00m2
- WYRÓWN.= 0,00m2



RZĘDNE PROJ.	154,18	153,97	154,05	154,10	154,05	153,97
RZĘDNE PODB.			153,58	153,63	153,58	
RZĘDNE KONS.	153,87	153,95	153,58	153,63	153,58	153,87
RZĘDNE TEREN	154,48	154,18	153,95	154,05	153,83	153,86
ODLEGŁOŚCI	-5,73	-4,19	-3,75	0,00	2,75	3,75